














		Reaalprojekt OU Vabaduse pst 174b 10917 Tallinn tel +372 608 11 00 www.reaalprojekt.ee reaalprojekt@reaalprojekt.ee		Too nimetus SAEVEKSI METSATEE REKONSTRUEERIMISE PROJEKT	
Tellija RMK L ääne-Virumaa metskond, Kirdke Alutaguse piirkond		Asukoht Ongassaare küla, Alutaguse vald, Ida-Viru maakond			
Insener: Kristo Evard		Joonise nimetus PIKKIPROFIIL Saaveksis metsatee		Mõõtkava M 1:5000/1:100	
Vastutav insener: Jaan Luhaorg					
Insener: ...					
Projekti juht: Reio Vesiallik					
Fail / Kuupäev: P23067_TL_6-01_Pikiprofil_V02.2.dwg / 19.09.2024		Too nr P23067		Staadium PP	
				Kõide: eriosa TL	
				Joonise nr 6-01	



Projektteeritud teekatte
 Projektteeritud teemulle
 Olernasolev maapind
 Olernasolev tee telg
 Truubi number ja tähis
 Ehitatav / rekonstrueeritav / uuendatav / likvideeritav /
 puhastatav trüüp teepinna ja truubi sissevoolu põhja
 kõrgusega
 Geotekstiil
 Sondeerimisandmed profiili
 Ajutine reeper kõrgusarvuga

	Rekonstrueeritav tee
	Olemasolevasse seisundisse jääv tee
	Olemasolevasse seisundisse jääv teekraav, voolusuunaga
	Hooldatav teekraav, numbrit ja voolusuunaga
	Hooldatav eesvool
	Katastrirüksuse piir, nimi ja number
	Kvartali piir ja number
	Puhastatav / Uendatav / Rekonstrueeritav / Likvideeritav / Ehitatav trupp
	Projekteeritud mahasõidukoht M3 (L=10 m, R=10 m, A=4,5 m)
	Projekteeritud mahasõidukoht M5 (L=5 m, R=5 m)
	Mahasõidukoht maanteelt
	T-kujuline ristmik R-T
	Loodusesse märgitud pikett
	Ajutine reeper numbri ja kõrgusarvuga

